




CANTON DE NEUCHÂTEL

Commune de Val-de-Travers



Localité de Buttes

Modification du plan d'alignement



"Zone industrielle"
Situation 1:1'000




NUMERO PLAN	DATE	PROD	CP	FORMAT
12N002-801	08.02.2012	SQ	RBr	105 X 30

RWB Holding SA Aménagement du territoire Eau Environnement Génie civil Energie

www.rwb.ch Rte des Gouttes d'Or 40 CH-2000 Neuchâtel Tél. +41 (0)32 854 20 60 Fax. +41 (0)32 853 56 60 neuchatel@rwb.ch

Auteur du plan

 Rte des Gouttes d'Or 40
CH-2000 Neuchâtel
Tél. +41 (0)32 854 20 60
Fax. +41 (0)32 853 56 60
mail: neuchatel@rwb.ch

RWB
Neuchâtel SA

Neuchâtel, le

Préavis

Le/La conseiller/ère d'Etat chef/fe du
Département de la gestion du
territoire

Neuchâtel, le

Mise à l'enquête publique

du au
Au nom du Conseil communal
Le/La président/e Le/La secrétaire

Couvet, le

Sanction

par arrêté de ce jour
Au nom du Conseil d'Etat
Le/La président/e

.....

Signatures

Au nom du Conseil communal
Le/La président/e Le/La secrétaire

Couvet, le

Adoption

par arrêté de ce jour
Au nom du Conseil général
Le/La président/e Le/La secrétaire

Couvet, le

Approbation

par arrêté de ce jour
Au nom du Conseil d'Etat
Le/La président/e Le/La chancelier/ère

Neuchâtel, le




Neuchâtel, le

Le/La chancelier/ère

.....

Légende

Statut des alignements

-  Alignement maintenu
-  Alignement nouveau
-  Alignement supprimé

Indice de version	Modifications apportées	Date	Prod	Comble	Format
Original		08.02.2012	SQ	RBr	105 x 30
A					
B					
C					

Données cadastrales (officielles) : établi sur la base des données de la mensuration officielle du 07.02.2012
Référence SRGF : 20120207_6485

Chem: M:\2012\12N00207_Plan800_AmenagementTerritoire1_AvanProjet2_ArcView\12N002_801_BUT_Modif plan d'alignement 21 -vs2.mxd

