

COMMUNE DE VAL-DE-TRAVERS
CADASTRE DE NOIRAIGUE



Propriété de
Voir ci-dessous

Mensuration numérique MO93 S
Etabli sur la base des données de la
mensuration officielle du 22 mars 2021

Zone d'aménagement communal: **Zone agricole**
Restriction du droit à bâtir (publique) **néant**
Voir l'extrait du Registre Foncier (RF) pour le détail des désignations, des servitudes et des mentions de droit public.

Ehelle 1:1000
Référence GEONE : 20210322_12648
Référence Geoconseils : 121.5647

Coordonnées : **2.545.985 1.200.959**
Altimétrie : voir plans de détail
Colombier, le 14 avril 2021
L'ingénieur-géomètre Drevete :
J.-L. Aendematten

Danger de chutes de pierres et blocs
Mesures de protection
Lot 1 - Village

Propriétaires

BF n°	Surface RF	Propriété de	Date	Signature
1000	8948m ²	ETAT DE NEUCHÂTEL Service de la Faune, des forêts et de la nature		
1021	2.240m ²	COMMUNE DE VAL-DE-TRAVERS		
1188	61.068m ²			
1190	64.761m ²			
1245	365.498m ²			
DP 48	2.946m ²			
1173	10.485m ²	CHEMINS DE FER FEDEREAUX SUISSES CFF, société anonyme de droit public		

Distances légales :
Distance à l'axe de la route ou alignement :
LRVP, art. 60
20.10.2010
30m, LCFO

Forêt :	Plan approuvé
Delimitation de la limite de la forêt par rapport à la zone à bâtir	
Zone viticole :	néant
Vigne isolée :	néant
Cours d'eau :	Oeaux dispositions transitoires
Evaluation selon recensement architectural (RACN)	néant
Secteur de protection des eaux :	Ao et Au
Zone de protection des eaux :	néant

Date : _____
Le requérant : _____

voir lettre du service de l'aménagement du territoire
Plan sanctionné par le Conseil communal le _____

geoconseils
Bureau d'ingénieurs

Chemin de la Scierie 20
2013 Colombier
Info@geoconseils.ch
tél : 0321.731.82.00
fax : 0321.731.86.30



Légende :

- périmètre concerné
- - - limite de zone
- axe route

Filiets pare-pierres

- Filiets (axe)
- ▣ Pilier métallique
- Cables

Confortation de parois

- ▨ Purge et clouage
- ▧ Treillis plaqué

Digues

- Corps de la digue
- Fossé
- Piste d'accès
- Déblai; Remblai

Remblayage de l'ancienne RC

- Amortisseur (pierres et graviers)

Nouvelle desserte forestière

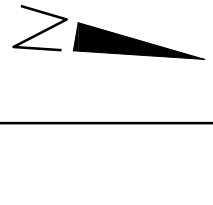
- piste (largeur 3 à 3.60m)
- Déblai; Remblai

Propriétaires voisins :

- 38 HOIRIE JEANNERET Arthur Frédéric
- 739 HOLTZ Claude Gilbert
- 792 SI ALLALIN SA
- 794 DEMARCHI Nelly Rose
- 836 DEMARCHI Eric Gilbert
- 836 Copropriétaire(s) ou PPE :
BF 1152, 1153, 1277, 1278 & 1279
- 908 HOIRIE MONTANDON Françoise
- 910 DÉNERVAUD Gilles René
- 917 VUILLE Isabelle Claudiane
- 943 VUILLE Yvan Etienne
- 1010 HOLTZ Claude Gilbert
- 1012 RIGHETTI Bernard André
- 1012 DELACHAUX Marek
- 1013 DELACHAUX Dominique Odile
- 1013 DESCOMBES Claude André
- 1020 DREYER Nicole
- 1020 PELLET Lilia
- 1147 COMMUNE DE VAL-DE-TRAVERS
- 1148 HOIRIE MONTANDON Françoise
- 1152 ERB Mireille Evelynne
- 1152 CALAME Yves
- 1174 CALAME Céline
- 1174 CHEMINS DE FER FEDEREAUX SUISSES CFF,
société anonyme de droit public

COMMUNE DE VAL-DE-TRAVERS
CADASTRE DE NOIRAIGUE

Propriété de
 Voir ci-dessous



Mensuration numérique MO93 S
 Etabli sur la base des données de la mensuration officielle du 22 mars 2021

Zone d'aménagement communale: **Zone agricole**
 Restriction du droit à bâtir (publique) **néant**
 Voir l'extrait du Registre Foncier (RF) pour le détail des désignations, des servitudes et des mentions de droit public.

Echelle **1:1000**
 Référence GEONE : 2021.0322.12648
 Référence Geoconseils : 121.5647
 Coordonnées : **2 545 672 1 201 080**

Colombier, le 14 avril 2021
 L'ingénieur-géomètre breveté :
 J.-L. Aendematten

Danger de chutes de pierres et blocs
Mesures de protection
Lot 2 - H10

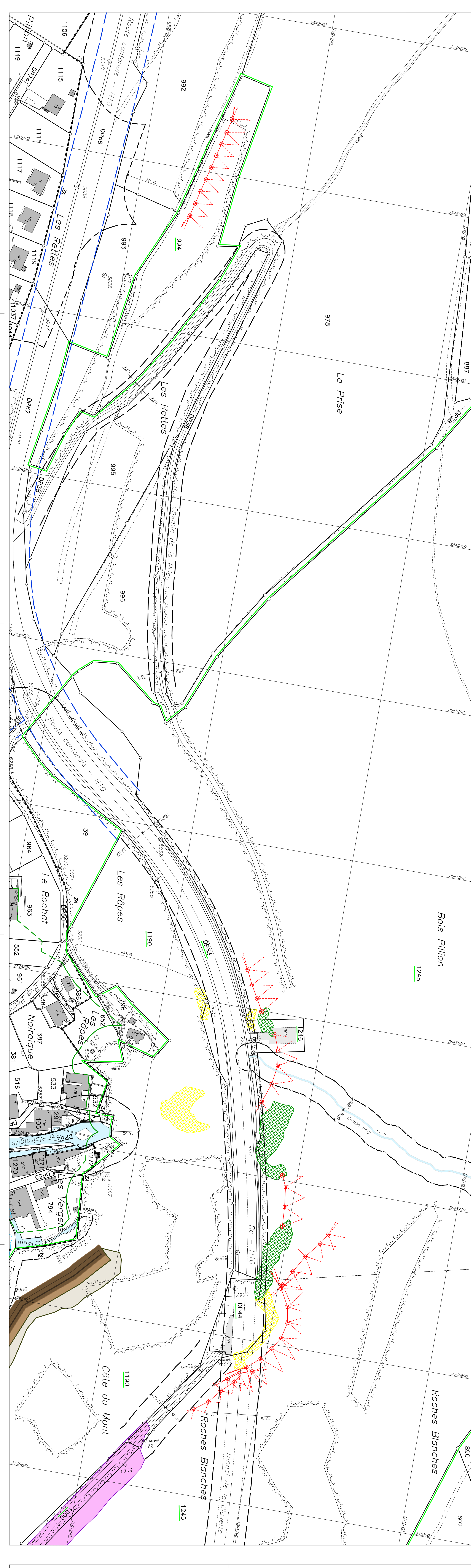
Propriétaires		
BF n°	Surface RF	Propriété de
994	7704m ²	JOLY Philippe Hervé
1190	64761m ²	COMMUNE DE VAL-DE-TRAVERS
1245	365498m ²	
1246	658m ²	
DP33	9426m ²	CANTON DE NEUCHÂTEL
DP44	1786m ²	

Distances légales :	
Distance à l'axe de la route ou alignement :	LRVP, art.60 20.10.2010
Forêt :	30m, LCR0 15.12.2004
Zone viticole :	néant
Vigne isolée :	néant
Cours d'eau :	Oeaux dispositions transitoires
Evaluation selon recensement architectural (RACN) :	néant
Secteur de protection des eaux :	Ao et Au
Zone de protection des eaux :	néant

Date :
 Le requérant :

Plan approuvé

voir lettre du service de l'aménagement du territoire
 Plan sanctionné par le Conseil communal le



Légende :

- périmètre concerné
- - - - - limite de zone
- axe route

Filiets pare-pierres

- Filiets (axe)
- ▣ Pilier métallique
- ⊗ Extrémité sur rocher
- Câbles

Remblayage de l'ancien RC

- Amortisseur (pierres et graviers)
- Digues
- Corps de la digue
- Fosé
- Déblai; Remblai

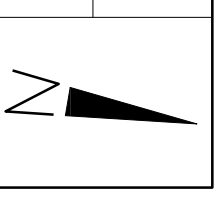
Confortation de parois

- Purge et clouage
- Treillis plaqué

Propriétaires voisins :

- 39 JOLY Philippe Hervé
- 386 BRENNISEN Madeline
- 387 BRENNISEN Madeline
- 532 Copropriétaires (s) ou PPE :
- BF 1234 & 1235 :
- 552 SANCHEZ MONTVOYA José Miguel & SANCHEZ FERNANDEZ Eva Maria
- 602 CATTIN Michel André
- 602 ROBERT-CHARLUE Claude
- 652 BRENNISEN Madeline
- 794 DEMARCHI Nelly Rose
- 796 KÜRZI Carole Christine
- 887 COMMUNE DE VAL-DE-TRAVERS
- 890 ROBERT-CHARLUE Reynald Alexandre
- 963 COCNT SA
- 978 JOLY Philippe Hervé
- 992 JOLY Philippe Hervé
- 993 JOLY Philippe Hervé
- 995 JOLY Philippe Hervé
- 1222 HYDRORFORCE SAHl

COMMUNES DE VAL-DE-TRAVERS & BROT-PLAMBOZ
CADASTRES DE NOIRAIGUE & BROT-PLAMBOZ



Propriété de
 Voir ci-dessous

Mensuration numérique MO93 S
 Zone d'aménagement communale: **Zone agricole**
 Restriction du droit à bâtir (public) **néant**
 Voir l'extrait du Registre Foncier (RF) pour le détail des désignations, des servitudes et des mentions de droit public.

Echelle 1:1000
 Référence GEONE : 20210322_12648
 Référence Geoconseils : 121_5647

Coordonnées : **2.545'558 1.201'293**

Colombier, le 14 avril 2021
 L'ingénieur-géomètre breveté :

J.-L. Aendematten

Altimétrie : voir plans de détail
Danger de chutes de pierres et blocs
Mesures de protection
Lot 3 - RC171

Propriétaires

BF n°	Cadastre	Surface RF	Propriété de	Date	Signature
704	Noiraigue	179'995m ²	FORETS ET IMMEUBLES		
875	Noiraigue	5'221m ²	FORIM SA		
768	Noiraigue	13'123m ²	MAIRE Jean-Paul		
769	Noiraigue	64m ²	COMMUNE DE VAL-DE-TRAVERS		
874	Noiraigue	88'000m ²	COMMUNE DE VAL-DE-TRAVERS		
877	Noiraigue	7'538m ²	COMMUNE DE VAL-DE-TRAVERS		
1245	Noiraigue	365'498m ²	HOIRIE RUBLI Pierre		
949	Noiraigue	37'662m ²	SEILER Werner		
1103	Broc-Plamboz	96'479m ²	SEILER Werner		
DP 35	Noiraigue	106'18m ²	ETAT DE NEUCHÂTEL		
DP 74	Broc-Plamboz	8'300m ²	ETAT DE NEUCHÂTEL		

Distances légales :
 Distance à l'axe de la route ou alignement : **LRVP, art.60**

Forêt : **néant**
 Délémitation de la limite de la forêt par rapport à la zone à bâtir

Zone viticole : **néant**
 Vigne isolée : **néant**

Cours d'eau : **dispositions transitoires**
 OEAux

Evaluation selon recensement **néant**
 architectural (RACN)

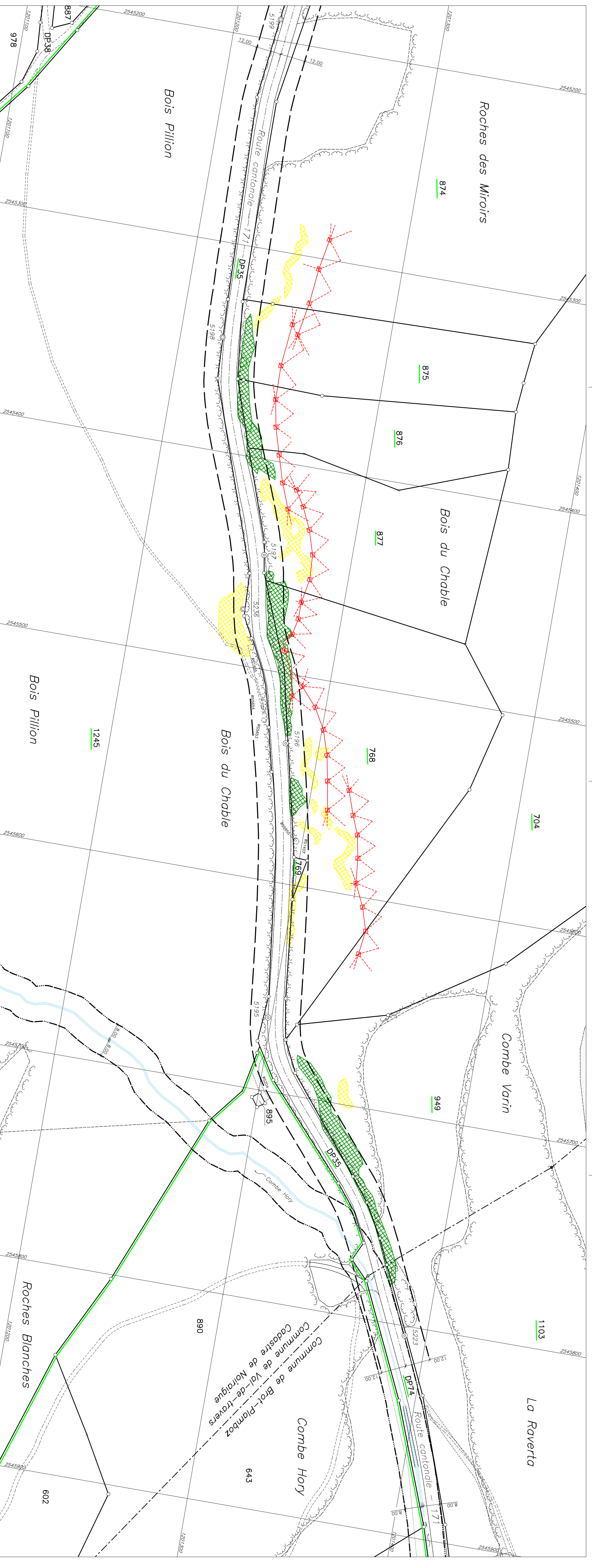
Secteur de protection des eaux : **Ao et Au**
 Zone de protection des eaux : **néant**

voir lettre du service de l'aménagement du territoire

Plan approuvé

Plan sanctionné par le Conseil communal le

geoconseils Bureau d'ingénieurs
 Chemin de la Scierie 20
 2013 Colombier
 info@geoconseils.ch
 tél. 032/731 82 00
 fax 032/731 89 30



- Légende :**
- périmètre concerné
 - limite de zone
 - axe route
- Filets pare-pierres**
- Filets (axe)
 - Plier métallique
 - ⊗ Extrémité sur rocher
 - Câbles

- Confortation de parois**
- Purge et clouage
 - Treillis plaqué

- Propriétaires voisins :**
- Cadastre de Noiraigue :**
- 602 ROBERT-CHARRU Claude
 - 887 COMMUNE DE VAL-DE-TRAVERS
 - 890 ROBERT-CHARRU Reynald Alexandre
 - 978 JOLY Philippe Hervé